



**КОМИТЕТ ИМУЩЕСТВЕННЫХ ОТНОШЕНИЙ
АДМИНИСТРАЦИИ ПЕРМСКОГО МУНИЦИПАЛЬНОГО ОКРУГА**

РЕШЕНИЕ
о размещении объектов № 2265

Пермский край
Пермский округ

09.08.2024

Комитет имущественных отношений администрации Пермского муниципального округа разрешает Акционерному обществу «Газпром газораспределение Пермь» (ИНН 5902183841, ОГРН 2125902017723, почтовый адрес: 614000, г. Пермь, ул. Петропавловская, 43)

размещение объекта «газопровод давлением до 1,2 Мпа, для размещения которого не требуется разрешения на строительство»

на землях муниципальной собственности

на срок 1 год

Местоположение: Пермский край, Пермский м.о., п. Юг, ул. Калинина, к дому 28

Приложение: схема предполагаемых к использованию земель или части земельного участка.

Особые условия использования:

1. При размещении объекта учесть параметры ширины проезда улично-дорожной сети, во избежание сужения полосы отвода дороги.
2. Получение разрешения на производство земляных работ.

Заместитель председателя комитета


(подпись, печать)

М.В. Королева



Схема предполагаемых к использованию земель или части земельного участка

Объект: Газопровод давлением до 1,2 Мпа, для размещения которого не требуется разрешения на строительство

Местоположение: расположенных по адресу: Пермский край, Пермский м. о., п. Юг, ул. Калинина, к дому 28

Каталог координат, м

№ точки границы	X	Y
н1	485832.60	2228178.89
н2	485831.87	2228180.97
н3	485831.15	2228183.62
н4	485830.40	2228183.43
н5	485812.64	2228178.98
н6	485813.79	2228174.12
н7	485831.63	2228178.64
н1	485832.60	2228178.89






Площадь земель или части земельного участка, кв.м.: 95

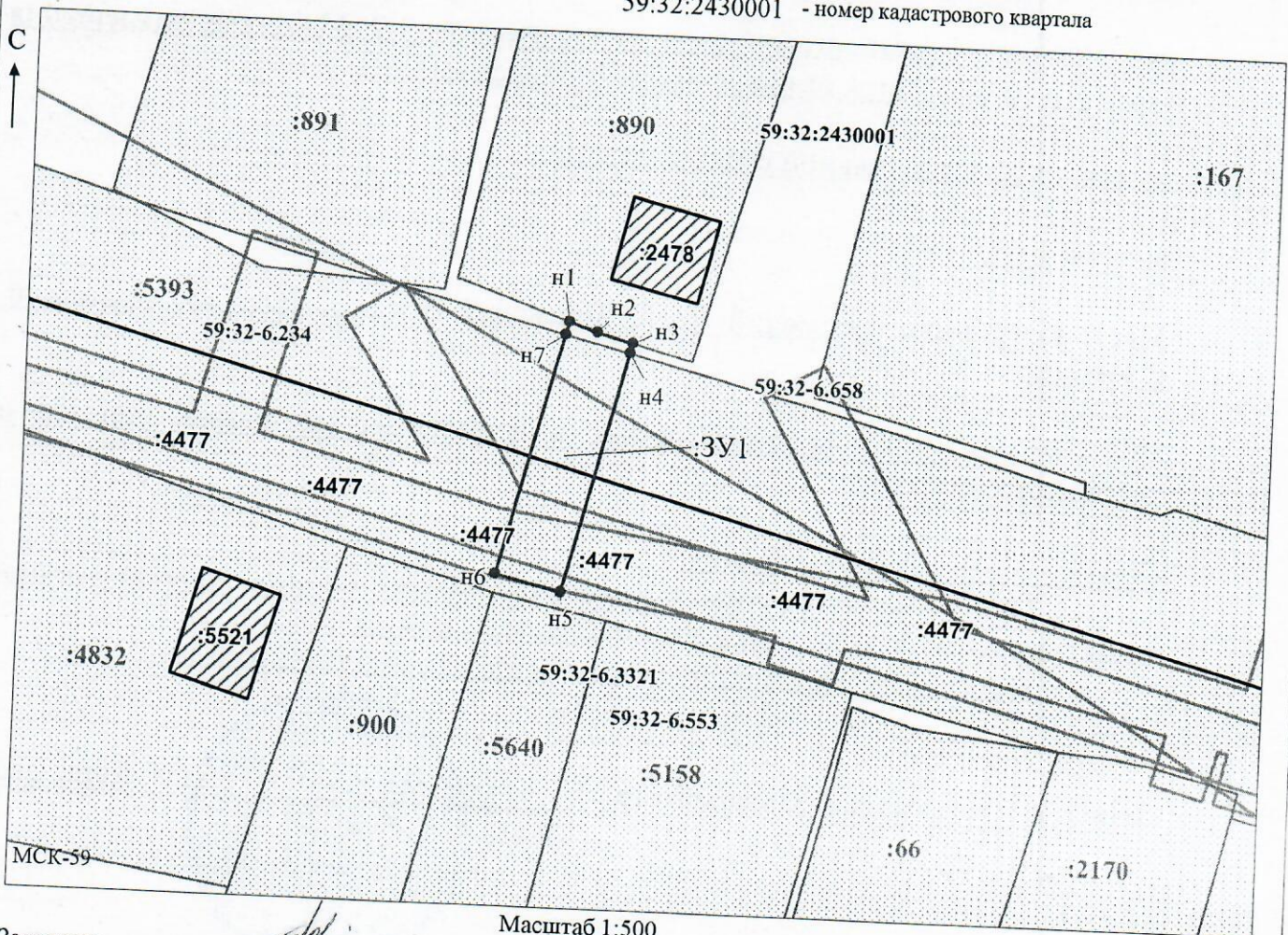
Категория земель: земли населенных пунктов

Вид разрешенного использования: -

Описание границ смежных землепользователей:
 От точки н1 до точки н3 - земельный участок с кадастровым номером 59:32:2430001:890
 От точки н3 до точки н4 - земли общего пользования
 От точки н4 до точки н7 - земельный участок с кадастровым номером 59:32:2430001:5393
 От точки н4 до точки н1 - земли общего пользования

Условные обозначения:

-  - предполагаемый участок земель, на которых планируется размещение объекта
-  :890 - границы и номер земельного участка, сведения о которых внесены в ЕГРН
-  :2478 - границы и номер объекта капитального строительства, сведения о которых внесены в ЕГРН
-  - граница кадастрового квартала
-  59:32-6.553 - зоны с особыми условиями использования территории, сведения о которых внесены в ЕГРН
- :3У1 - обозначение запрашиваемого земельного участка
- н1 - характерная точка границ земель или части земельного участка
- 59:32:2430001 - номер кадастрового квартала



Заявитель: _____ Масштаб 1:500
 МП _____ /Горбунова А.П.
 (для юридических лиц и индивидуальных предпринимателей) (подпись, расшифровка подписи)